



**КОМИТЕТ ИМУЩЕСТВЕННЫХ ОТНОШЕНИЙ  
АДМИНИСТРАЦИИ ПЕРМСКОГО МУНИЦИПАЛЬНОГО ОКРУГА**

**РЕШЕНИЕ**

о размещении объектов № 3443

Пермский край  
Пермский округ

22.11.2024

Комитет имущественных отношений администрации Пермского муниципального округа разрешает Акционерному обществу «Газпром газораспределение Пермь» (ИНН 5902183841, ОГРН 1025900512670, почтовый адрес: 614000, г. Пермь, ул. Петропавловская, 43)

размещение объекта «Газопровод давлением до 1,2 Мпа, для размещения которого не требуется разрешения на строительство»

на землях муниципальной собственности.

на срок 1 год


Местоположение: расположенных по адресу: Пермский край, Пермский м.о., с. Култаево, ул. Песчаная, к дому 16

Приложение: схема предполагаемых к использованию земель или части земельного участка.

Особые условия использования:

- 1) При размещении газопровода учесть параметры ширины проезда улично-дорожной сети, во избежание сужения полосы отвода дороги.
- 2) При условии получения разрешения на производство земляных работ.

Заместитель председателя комитета

  
(подпись, печать)

  
М.В. Королева



## Схема предполагаемых к использованию земель или части земельного участка

Объект: Газопровод давлением до 1,2 Мпа, для размещения которого не требуется разрешения на строительство

Местоположение: расположенных по адресу: Пермский край, Пермский м.о., с. Култаево, ул. Песчаная, к дому 16

Площадь земель или части земельного участка, кв.м.: 106

Категория земель: земли населенных пунктов

Вид разрешенного использования: -

Описание границ смежных землепользователей:

От точки н1 до точки н2 - земельный участок с кадастровым номером 59:32:0680001:12183

От точки н2 до точки н3 - земельный участок с кадастровым номером 59:32:0680001:9036

От точки н3 до точки н4 - земельный участок с кадастровым номером 59:32:0680001:12173

От точки н4 до точки н1 - земельный участок с кадастровым номером 59:32:0680001:9036

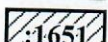
### Условные обозначения:



- предполагаемый участок земель, на которых планируется размещение объекта




- границы и номер земельного участка, сведения о которых внесены в ЕГРН



- границы и номер объекта капитального строительства, сведения о которых внесены в ЕГРН

- граница кадастрового квартала



- зоны с особыми условиями использования территории, сведения о которых внесены в ЕГРН

:ЗУ1

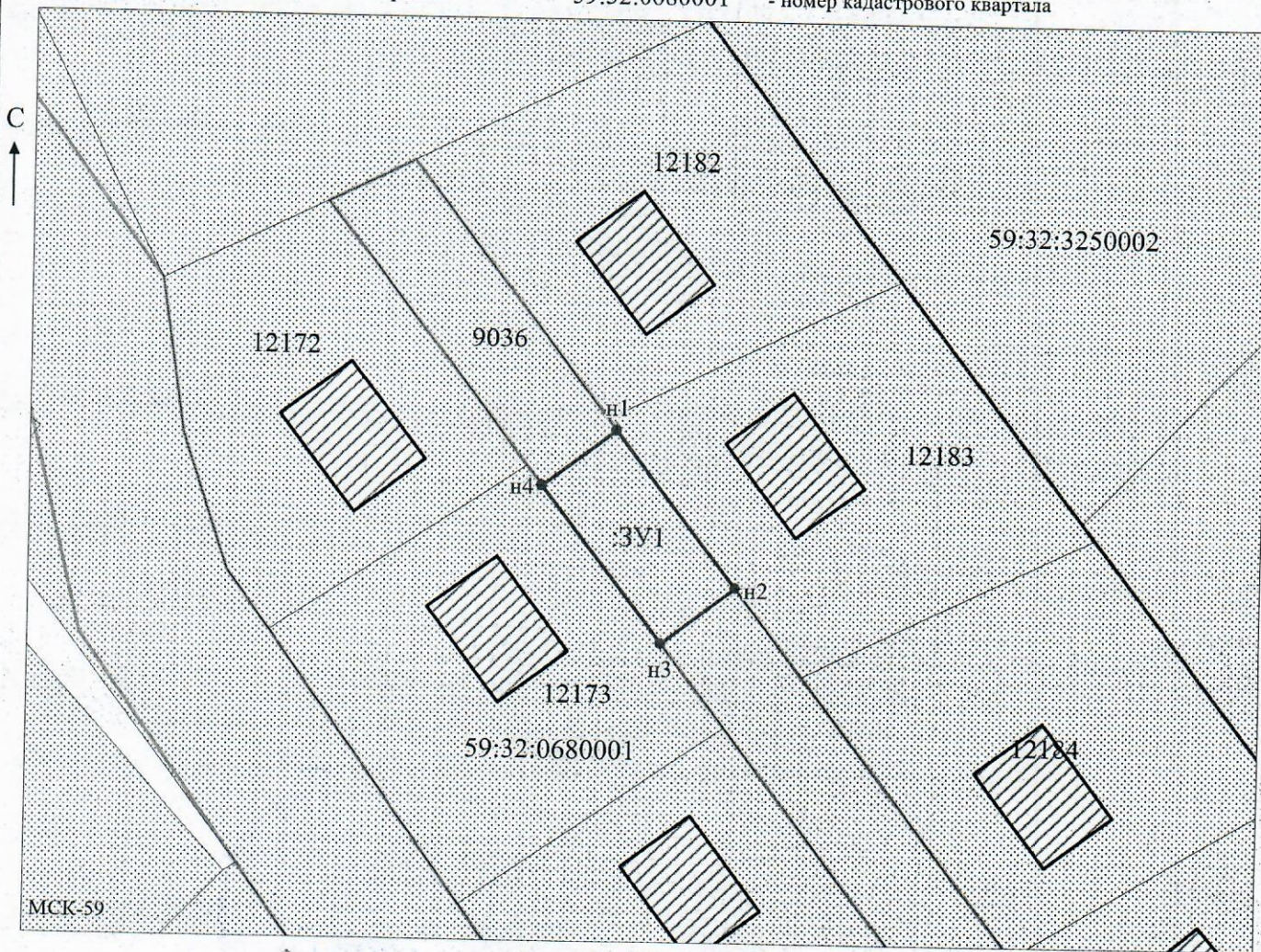
- обозначение запрашиваемого земельного участка

• н1

- характеристика границ земель или части земельного участка

- номер кадастрового квартала

№ точки границы	X	Y
н1	506643.54	2213489.50
н2	506631.57	2213498.64
н3	506627.29	2213493.11
н4	506639.29	2213483.92
н1	506643.54	2213489.50



МСК-59

Заявитель: \_\_\_\_\_

МП

*Захарова*

(подпись, расшифровка подписи)

Масштаб 1:500

/Захарова Е. Л.

(для юридических лиц и индивидуальных предпринимателей)